	<p align="center">Examen au cas par cas réalisé par la personne publique responsable en application des articles R. 104-33 à R. 104-37 du code de l'urbanisme pour un plan local d'urbanisme</p>
	<p align="center">Demande d'avis conforme à l'autorité environnementale sur l'absence de nécessité de réaliser une évaluation environnementale</p>
<p align="center">Articles R. 104-33 à R. 104-37 du code de l'urbanisme</p>	

En cas d'avis tacite, le formulaire sera publié sur le site Internet de l'autorité environnementale

Avant de remplir cette demande, lire attentivement la notice explicative.

Votre attention est appelée sur le fait que les réponses apportées dans les cases de ce formulaire constituent des éléments particuliers sur lesquels votre analyse prendra appui, mais ils ne constituent pas l'analyse qui est à développer (rubrique 6)

Cadre réservé à l'autorité environnementale		
Date de réception :	Date de demande de pièces complémentaires :	N° d'enregistrement
Cliquez ou appuyez ici pour entrer du texte.	Cliquez ou appuyez ici pour entrer du texte.	Cliquez ou appuyez ici pour entrer du texte.

1. Identification de la personne publique responsable
Dénomination
Commune de Dachstein
SIRET/SIREN
21670080700011 / 216700807
Coordonnées (adresse, téléphone, courriel)
21 rue Principale - 67120 DACHSTEIN 03 88 47 90 60 urbanisme@dachstein.fr
Nom, prénom et qualité de la personne physique habilitée à représenter la personne publique responsable
MARTZ Laetitia, Maire
Nom, prénom et qualité de la personne physique ressource (service technique, bureau d'étude, etc.)
WARNANT Damien, Chef de projet ATIP (Agence Territoriale d'Ingénierie Publique)
Coordonnées de la personne physique ressource (adresse, téléphone, courriel)
53 rue de Sélestat – 67210 OBERNAI

03 88 76 64 81

damien.warnant@atip67.fr

2. Identification du PLU

2.1 Type de document concerné (PLU, PLU(i))

PLU

2.2 Intitulé du document

PLU de Dachstein

2.3 Le cas échéant, la date d'approbation et l'adresse du site Internet qui permet de prendre connaissance du document

01/07/2024

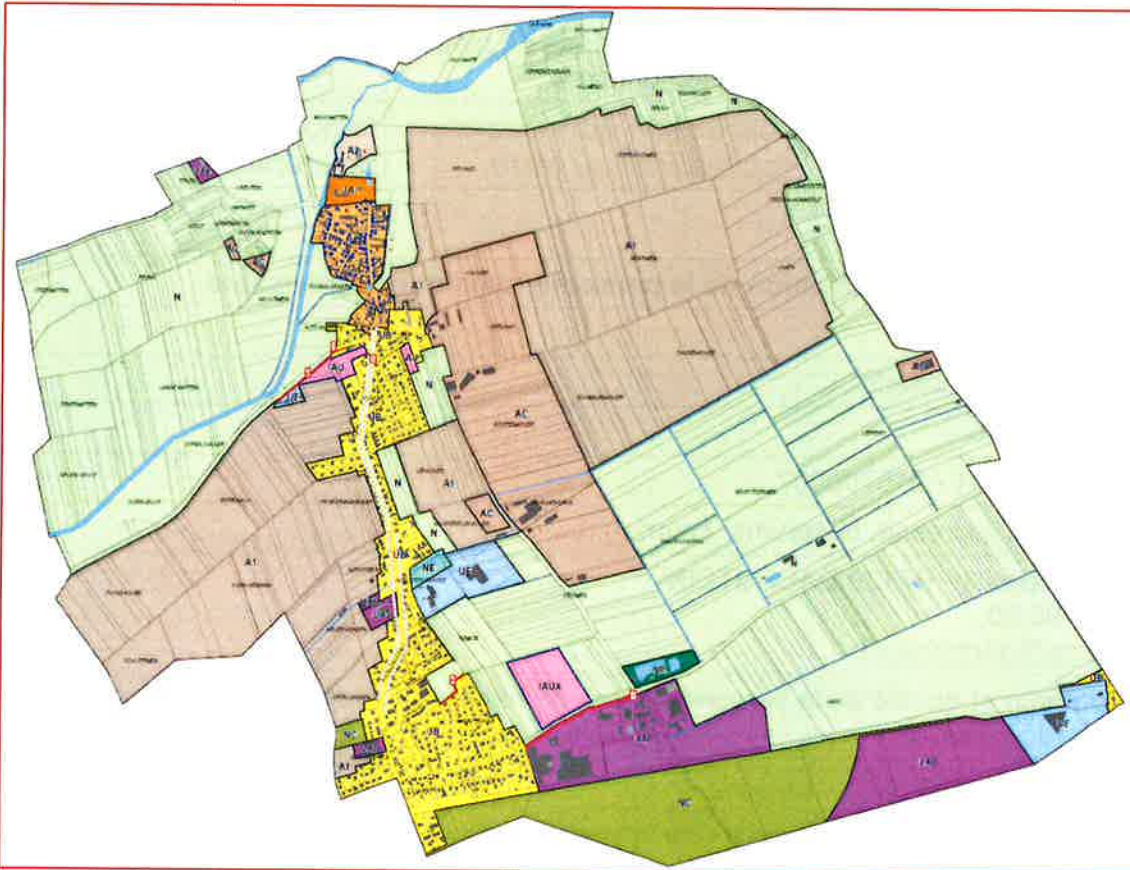
[Géoportail de l'urbanisme](#)

2.4 Territoire (commune(s) ou EPCI) couvert par le PLU

Commune de Dachstein

2.5 Secteurs du territoire concernés par la procédure de révision, de modification ou de mise en compatibilité du PLU (matérialiser la localisation sur un document graphique)

Zone U, zone AU, zone A et zone N



Extrait du règlement graphique du PLU de Dachstein

3. Contexte de la planification

3.1 Documents de rang supérieur et documents applicables
Le territoire est-il couvert par un document de planification régionale (SAR, SDRIF, PADDUC, SRADDET) ?
<input checked="" type="checkbox"/> Oui <input type="checkbox"/> Non
Si oui, nom du document et date d'approbation :
<i>SRADDET Grand Est approuvé le 24 janvier 2020</i>
Le territoire est-il couvert par un SCoT ?
<input checked="" type="checkbox"/> Oui <input type="checkbox"/> Non
Si oui, nom du SCoT et date d'approbation :
<i>SCoT Bruche Mossig approuvé le 08/12/2021</i>
Le territoire est-il couvert par d'autres types de documents exprimant une politique sectorielle (schéma d'aménagement et de gestion des eaux, plan de gestion des risques d'inondation, charte de parc naturel, PCAET, etc.) ?
<i>SDAGE Rhin Meuse 2022-2027 approuvé le 18 mars 2022</i> <i>PGR1 Rhin Meuse 2022-2027 approuvé le 21 mars 2022</i> <i>Schéma départemental des carrières du Bas-Rhin approuvé le 30 octobre 2012 / du Haut-Rhin approuvé le 30 octobre 2012</i> <i>SAGE Ill-nappe Rhin (eaux souterraines) approuvé le 01/06/2015</i> <i>PCAET Bruche Mossig approuvé le 11/05/2022</i>
3.2 Précédentes évaluations environnementales du PLU
Le PLU a fait l'objet d'une évaluation environnementale lors de son élaboration
<input checked="" type="checkbox"/> Oui <input type="checkbox"/> Non
Si oui, préciser la date de l'avis de l'AE sur l'évaluation environnementale
<i>27/10/2023</i>
Si non, préciser, le cas échéant, la date de la décision issue de l'examen au cas par cas concluant à l'absence de nécessité de réaliser une évaluation environnementale
Cliquez ou appuyez ici pour entrer du texte.
Si cette évaluation environnementale a été réalisée, a-t-elle été actualisée ?
<input type="checkbox"/> Oui <input checked="" type="checkbox"/> Non
Si oui, préciser la date de l'actualisation
Comment l'avis de l'autorité environnementale relatif à cette évaluation environnementale ou son actualisation a été pris en compte ? Expliquer les conséquences sur la procédure actuelle
Les observations de l'autorité environnementale sur le projet de révision du PLU ont été prises en compte lors de son approbation. Il n'y a pas de conséquence sur la procédure actuelle

Annexe II

Depuis l'évaluation environnementale initiale, ou sa dernière actualisation, le PLU a fait l'objet d'une procédure d'évolution qui n'a pas fait l'objet d'évaluation environnementale

☐ Oui

☒ Non

Cliquez ou appuyez ici pour entrer du texte.

Si oui, préciser sa date d'approbation et son objet

Cliquez ou appuyez ici pour entrer du texte.

4. Type de procédure engagée et objectifs de la procédure donnant lieu à la saisine

4.1 Type de procédure (révision, modification, mise en compatibilité) et fondement juridique

Modification simplifiée n°1 du PLU

Code de l'urbanisme, articles L153-36, L153-41 et L153-45

4.2 Caractéristiques générales du territoire couvert par le PLU

4.2.1 Population concernée par le document, d'après le dernier recensement de la population (données INSEE)

1755 (2022)

4.2.2 Caractéristiques spatiales

Superficie totale (en hectares)	Cliquez ou appuyez ici pour entrer du texte.			
Superficie par zones	Actuellement		Après évolution	
	Superficie (en ha)	Pourcentage de la superficie du territoire	Superficie (en ha)	Pourcentage de superficie du territoire
zones U	101	13,5	101	13,5
zones 1 AU	6,3	0,8	6,3	0,8
zones 2 AU	0	0	0	0
zones A	245,4	32,9	245,4	32,9
zones N	393,8	52,8	393,8	52,8
Total	746,5	100	746,5	100

4.2.3 Rappel des objectifs chiffrés de modération de la consommation de l'espace et de lutte contre l'étalement urbain fixés par le projet d'aménagement et de développement durables (PADD).

Orientation 17. Modérer la consommation d'espace sur le territoire communal

- Limiter la consommation foncière liée au développement résidentiel à moyen terme (15 prochaines années) à environ 1,5 ha en tenant compte du besoin de création de 78 logements ;

Pour rappel, l'ancien POS prévoyait 55,9 ha en zone d'extension pour de l'habitat (zone INA et IINA). Il s'agit donc d'une réduction considérable de la consommation foncière, ajustée aujourd'hui aux stricts besoins recensés en matière de logements ;
- Identifier plusieurs secteurs agricoles constructibles en réponse aux besoins exprimés en matière de développement de l'activité agricole ;
- Identifier un secteur pour répondre aux besoins d'extension exprimés par les entreprises locales déjà implantées sur le territoire à environ 4,6 ha ;
- Permettre l'installation d'activités de proximité en continuité des zones d'équipement existantes pour permettre la mutualisation des équipements (parkings par exemple) sur une superficie de 0,6 ha.

4.3 Caractéristiques de la procédure

4.3.1 Contenu et objectifs de la procédure

Objectifs :

- En zone UB :
 - o assouplir les prescriptions sur les clôtures donnant sur l'espace public ;
 - o homogénéiser les règles d'implantation entre les extensions et les annexes ;
 - o permettre les teintes claires tendant vers le blanc pour les façades ;
- permettre les clôtures en zone N ;
- supprimer l'emplacement réservé n°3 car les travaux ont été réalisés (piste cyclable) ;
- corriger trois erreurs matérielles, l'une concerne l'inversion des définitions des zones A1 et A2 dans les dispositions générales du règlement écrit, la seconde concerne des en-têtes erronés sur des pages du règlement écrit, et la troisième concerne une incohérence de place entre l'emplacement réservé n°2 et le périmètre de l'OAP de la grande zone 1AU.

Pièces du PLU à modifier :

- règlement graphique
- règlement écrit
- Orientations d'Aménagement et de Programmation

(cf. notice de présentation pour davantage de détails)

4.3.2 La procédure a pour objet d'ouvrir une ou des zones à l'urbanisation ou de pouvoir autoriser des constructions

☐ Oui

☒ Non

Si oui, préciser la localisation et la superficie

Cliquez ou appuyez ici pour entrer du texte.

Les incidences sur l'environnement de cette ouverture à l'urbanisation, ainsi que les incidences au regard des objectifs de conservation d'un site Natura 2000 ou, pour les territoires ultra-marins, au regard des objectifs de conservation des espaces nécessaires aux fonctionnalités écologiques ont-elles été analysées dans l'évaluation environnementale initiale ou dans sa version actualisée ?

☐ Oui

Annexe II

<input type="checkbox"/> Non
Si oui, préciser les pages de l'évaluation environnementale initiale ou de son actualisation et l'adresse du site internet qui permet de prendre connaissance du document
Cliquez ou appuyez ici pour entrer du texte.
4.3.3 La procédure a pour objet ou pour effet d'augmenter la densité de certains secteurs
<input type="checkbox"/> Oui
<input checked="" type="checkbox"/> Non
Si oui, préciser la localisation et la superficie
Cliquez ou appuyez ici pour entrer du texte.
4.3.4 La procédure a pour objet :
- de créer un espace boisé classé
<input type="checkbox"/> Oui
<input checked="" type="checkbox"/> Non
Si oui, préciser la localisation et la superficie
Cliquez ou appuyez ici pour entrer du texte.
- de déclasser un espace boisé classé
<input type="checkbox"/> Oui
<input checked="" type="checkbox"/> Non
Si oui, préciser la localisation et la superficie
Cliquez ou appuyez ici pour entrer du texte.
- de classer de nouveaux espaces agricoles, naturels ou forestiers
<input type="checkbox"/> Oui
<input checked="" type="checkbox"/> Non
Si oui, préciser la localisation et les superficies
Cliquez ou appuyez ici pour entrer du texte.
- de déclasser un espace agricole, naturel ou forestier
<input type="checkbox"/> Oui
<input checked="" type="checkbox"/> Non
Si oui, préciser la localisation et les superficies
Cliquez ou appuyez ici pour entrer du texte.
- de créer de nouvelles protections environnementales
<input type="checkbox"/> Oui
<input checked="" type="checkbox"/> Non
Si oui, préciser les protections et leurs superficies
Cliquez ou appuyez ici pour entrer du texte.
- de supprimer une protection édictée en raison des risques de nuisance, qualité des sites, paysages, milieux naturels
<input type="checkbox"/> Oui
<input checked="" type="checkbox"/> Non
Si oui, préciser les protections et leurs superficies

Annexe II

Cliquez ou appuyez ici pour entrer du texte.
4.4 Mise en compatibilité du PLU dans le cadre d'une déclaration de projet
- Description de l'opération ou du projet nécessitant la mise en compatibilité et indications des éléments devant être mis en compatibilité avec le projet
Cliquez ou appuyez ici pour entrer du texte.
- Le projet concerné par la mise en compatibilité est soumis à évaluation environnementale : <input type="checkbox"/> Oui <input type="checkbox"/> Non
Si oui, préciser l'adresse du site internet qui permet de prendre connaissance de la décision issue de l'examen au cas par cas ou de l'étude d'impact du projet concerné par la mise en compatibilité
Cliquez ou appuyez ici pour entrer du texte.
4.5 Mise en compatibilité du PLU dans le cadre d'une procédure intégrée (L. 300-6-1)
- Description de l'opération ou du projet nécessitant la mise en compatibilité et indications des éléments devant être mis en compatibilité avec le projet
- Le projet concerné par la mise en compatibilité est soumis à évaluation environnementale : <input type="checkbox"/> Oui <input type="checkbox"/> Non
Si oui, préciser l'adresse du site internet qui permet de prendre connaissance de la décision issue de l'examen au cas par cas ou de l'étude d'impact du projet concerné par la mise en compatibilité
Cliquez ou appuyez ici pour entrer du texte.
4.6 Mise en compatibilité du PLU avec un document supérieur
- Document(s) avec le(s)quel(s) le PLU est mis en compatibilité : parmi les documents listés à la rubrique 3.1 , intitulé du document, date d'approbation et l'adresse du site internet qui permet de prendre connaissance du document
Cliquez ou appuyez ici pour entrer du texte.
- Motif pour lequel le PLU est mis en compatibilité
Cliquez ou appuyez ici pour entrer du texte.
4.7 La procédure a des effets au-delà des frontières nationales <input type="checkbox"/> Oui <input checked="" type="checkbox"/> Non
Si oui, préciser les effets
Cliquez ou appuyez ici pour entrer du texte.

5. Sensibilité environnementale du territoire concerné par la procédure
5.1 Le plan local d'urbanisme est concerné par :

Annexe II

	Oui	Non	Si oui, précisez
Les dispositions de la loi montagne	<input type="checkbox"/>	<input checked="" type="checkbox"/>	Cliquez ou appuyez ici pour entrer du texte.
Les dispositions de la loi littoral	<input type="checkbox"/>	<input checked="" type="checkbox"/>	Cliquez ou appuyez ici pour entrer du texte.
Un site désigné Natura 2000 en application de l'article L. 414-1 du code de l'environnement (ZICO, ZPS, ZSC)	<input type="checkbox"/>	<input checked="" type="checkbox"/>	Cliquez ou appuyez ici pour entrer du texte.
Un cœur de parc national délimité en application de l'article L. 331-2 du code de l'environnement	<input type="checkbox"/>	<input checked="" type="checkbox"/>	Cliquez ou appuyez ici pour entrer du texte.
Une réserve naturelle ou un périmètre de protection autour d'une réserve institués en application, respectivement, des articles L. 332-1 et L. 332-16 du code de l'environnement	<input type="checkbox"/>	<input checked="" type="checkbox"/>	Cliquez ou appuyez ici pour entrer du texte.
Un site inscrit ou classé en application des articles L. 341-1 et L. 341-2 du code de l'environnement	<input type="checkbox"/>	<input checked="" type="checkbox"/>	Cliquez ou appuyez ici pour entrer du texte.
Un plan de prévention des risques technologiques prévu à l'article L. 515-15 du code de l'environnement	<input type="checkbox"/>	<input checked="" type="checkbox"/>	Cliquez ou appuyez ici pour entrer du texte.
Un plan de prévention des risques naturels prévisibles prévu à l'article L. 562-1 du code de l'environnement	<input checked="" type="checkbox"/>	<input type="checkbox"/>	Plan de Prévention du Risque d'Inondation (PPRI) de la Bruche approuvé le 28/11/2019
Un périmètre des servitudes relatives aux installations classées pour la protection de l'environnement instituées en application de l'article L. 515-8 du code de l'environnement	<input type="checkbox"/>	<input checked="" type="checkbox"/>	Cliquez ou appuyez ici pour entrer du texte.
Un périmètre des servitudes sur des terrains pollués, sur l'emprise des sites de stockage de déchets, sur l'emprise d'anciennes carrières ou dans le voisinage d'un site de stockage géologique de dioxyde de carbone instituées en application de l'article L. 515-12 du code de l'environnement	<input type="checkbox"/>	<input checked="" type="checkbox"/>	Cliquez ou appuyez ici pour entrer du texte.

Annexe II

Un plan de prévention des risques miniers prévus à l'article L. 174-5 du code minier	<input type="checkbox"/>	<input checked="" type="checkbox"/>	Cliquez ou appuyez ici pour entrer du texte.
Un site patrimonial remarquable créé en application des articles L. 631-1 et L. 632-2 du code du patrimoine	<input type="checkbox"/>	<input checked="" type="checkbox"/>	Cliquez ou appuyez ici pour entrer du texte.
Des abords des monuments historiques prévus aux articles L. 621-30 et L. 621-31 du code du patrimoine	<input checked="" type="checkbox"/>	<input type="checkbox"/>	Périmètre Délimité des Abords (PDA) approuvé le 11/09/2024 (château Hervé ou Bourcart, ancien château des évêques de Strasbourg, anciens remparts, porte de la Bruche)
Une zone humide prévue à l'article L. 211-1 du code de l'environnement	<input checked="" type="checkbox"/>	<input type="checkbox"/>	Une zone humide à l'Est de la zone 1AUX identifiée suite aux études réalisées dans le cadre de l'élaboration du PLU Des zones à dominante humide et des zones humides probables, principalement autour du centre ancien, au Nord, et toute la partie Sud du ban communal
Une trame verte et bleue prévue à l'article L. 371-1 du code de l'environnement (préciser réservoir de biodiversité et/ou corridor écologique)	<input checked="" type="checkbox"/>	<input type="checkbox"/>	réservoir de biodiversité RB33 « Vallée de la Bruche et Ried D'altorf », corridor écologique régional C114 Crapaud vert corridor écologique national CN11 « Vallée de la Bruche »
Une ZNIEFF (préciser type I ou II) prévue à l'article L. 411-1 A du code de l'environnement	<input checked="" type="checkbox"/>	<input type="checkbox"/>	2 ZNIEFF de type 1 : « Ried du Dachsteinerbach, à Dachstein, Molsheim et Ergersheim » et « Ried de la Bruche de Dachstein-Gare » 2 ZNIEFF de type 2 : « Milieux agricoles à Grand Hamster et à Crapaud vert, au sud de la Bruche » et « Ried de la Bruche, de Molsheim à Strasbourg »
Un espace naturel sensible prévu à l'article L. 113-8 du code de l'urbanisme	<input type="checkbox"/>	<input checked="" type="checkbox"/>	Cliquez ou appuyez ici pour entrer du texte.
Un espace concerné par : - un arrêté de protection de biotope prévu à l'article R. 411-15 du code de l'environnement ; - un arrêté le listant comme un site d'intérêt géologique prévu à l'article R. 411-17-1 du même code ;	<input type="checkbox"/>	<input checked="" type="checkbox"/>	Cliquez ou appuyez ici pour entrer du texte.

Annexe II

- un arrêté le listant comme une zone prioritaire pour la biodiversité prévue à l'article R. 411-17-3 du même code			
Un espace boisé classé prévu à l'article L. 113-1 du code de l'urbanisme, une forêt de protection prévue à l'article L. 141-1 du code forestier	<input type="checkbox"/>	<input checked="" type="checkbox"/>	Cliquez ou appuyez ici pour entrer du texte.
Autre protection	<input checked="" type="checkbox"/>	<input type="checkbox"/>	<p>Site du Conservatoire des Sites Alsaciens (CSA) « Geist et Leinengrube » (environ 140 ares) Espèces patrimoniales – présence pondérée par maille de 10km x 10km :</p> <p>Amphibiens :</p> <ul style="list-style-type: none"> - crapaud calamite (4 à 10%) - crapaud vert (plus de 25%) - triton crêté (moins de 4%) <p>Chiroptères :</p> <ul style="list-style-type: none"> - Complexe mystacinus brandti (moins de 4%) - Murin du Daubenton (plus de 25%) - Autres murins (moins de 4%) - Noctule de Leisler (4 à 10%) - Noctule commune (moins de 4%) - Oreillard (moins de 4%) - Pipistrelle commune (10 à 25%) - Pipistrelle de Kuhl (4 à 10%) - Autres pipistrelles (moins de 4%) - Sérotine bicolore (moins de 4%) - Sérotine commune (4 à 10%) <p>Lépidoptères :</p> <ul style="list-style-type: none"> - Azuré de la sanguisorbe (4 à 10%) - Azuré des palus (10 à 25%) - Autres azurés (moins de 4%) - Cuivré des marais (4 à 10%) - Mélitée de Nickerl (moins de 4%) <p>Ononates :</p> <ul style="list-style-type: none"> - Agrion de mercure (10 à 25%) <p>Oiseaux :</p> <ul style="list-style-type: none"> - Chevêche d'Athéna (moins de 4%) - Courlis cendré (4 à 10%) - Martin-pêcheur d'Europe (10 à 25%) - Milan royal (moins de 4%) - Pic cendré (moins de 4%) <p>Reptiles :</p>

Annexe II

			<ul style="list-style-type: none"> - Coronelle lisse (moins de 4%) - Lézard des murailles (plus de 25%) - Lézard des souches (10 à 25%)
5.2 Le ou les secteurs qui font l'objet de la procédure donnant lieu à la saisine sont concernés par :			
	Oui	Non	Si oui, précisez
Les dispositions de la loi montagne	<input type="checkbox"/>	<input checked="" type="checkbox"/>	Cliquez ou appuyez ici pour entrer du texte.
Les dispositions de la loi littoral	<input type="checkbox"/>	<input checked="" type="checkbox"/>	Cliquez ou appuyez ici pour entrer du texte.
Un plan de prévention des risques technologiques prévu à l'article L. 515-15 du code de l'environnement	<input type="checkbox"/>	<input checked="" type="checkbox"/>	Cliquez ou appuyez ici pour entrer du texte.
Un plan de prévention des risques naturels prévisibles prévu à l'article L. 562-1 du code de l'environnement	<input checked="" type="checkbox"/>	<input type="checkbox"/>	Plan de Prévention du Risque d'Inondation (PPRI) de la Bruche approuvé le 28/11/2019
Un périmètre des servitudes relatives aux installations classées pour la protection de l'environnement instituées en application de l'article L. 515-8 du code de l'environnement	<input type="checkbox"/>	<input checked="" type="checkbox"/>	Cliquez ou appuyez ici pour entrer du texte.
Un périmètre des servitudes sur des terrains pollués, sur l'emprise des sites de stockage de déchets, sur l'emprise d'anciennes carrières ou dans le voisinage d'un site de stockage géologique de dioxyde de carbone instituées en application de l'article L. 515-12 du code de l'environnement	<input type="checkbox"/>	<input checked="" type="checkbox"/>	Cliquez ou appuyez ici pour entrer du texte.
Un plan de prévention des risques miniers prévus à l'article L. 174-5 du code minier	<input type="checkbox"/>	<input checked="" type="checkbox"/>	Cliquez ou appuyez ici pour entrer du texte.
Autre protection	<input checked="" type="checkbox"/>	<input type="checkbox"/>	<p>Espèces patrimoniales – présence pondérée par maille de 10km x 10km :</p> <p>Amphibiens :</p> <ul style="list-style-type: none"> - crapaud calamite (4 à 10%) - crapaud vert (plus de 25%) - triton crêté (moins de 4%) <p>Chiroptères :</p> <ul style="list-style-type: none"> - Complexe mystacinus brandti (moins de 4%)

			<ul style="list-style-type: none"> - Murin du Daubenton (plus de 25%) - Autres murins (moins de 4%) - Noctule de Leisler (4 à 10%) - Noctule commune (moins de 4%) - Oreillard (moins de 4%) - Pipistrelle commune (10 à 25%) - Pipistrelle de Kuhl (4 à 10%) - Autres pipistrelles (moins de 4%) - Sérotine bicolore (moins de 4%) - Sérotine commune (4 à 10%) <p>Lépidoptères :</p> <ul style="list-style-type: none"> - Azuré de la sanguisorbe (4 à 10%) - Azuré des palus (10 à 25%) - Autres azurés (moins de 4%) - Cuivré des marais (4 à 10%) - Mélitée de Nickerl (moins de 4%) <p>Ononates :</p> <ul style="list-style-type: none"> - Agrion de mercure (10 à 25%) <p>Oiseaux :</p> <ul style="list-style-type: none"> - Chevêche d'Athéna (moins de 4%) - Courlis cendré (4 à 10%) - Martin-pêcheur d'Europe (10 à 25%) - Milan royal (moins de 4%) - Pic cendré (moins de 4%) <p>Reptiles :</p> <ul style="list-style-type: none"> - Coronelle lisse (moins de 4%) - Lézard des murailles (plus de 25%) - Lézard des souches (10 à 25%)
--	--	--	------------------------------------------------------------------------------------------------------------------------------------------------------------------------------------------------------------------------------------------------------------------------------------------------------------------------------------------------------------------------------------------------------------------------------------------------------------------------------------------------------------------------------------------------------------------------------------------------------------------------------------------------------------------------------------------------------------------------------------------------------------------------------------------------------------------------------------------------------------------------------------------------------------------------------------------------------------------------------------------------------------------------------------------------------------------------------------------------------------------------------------------------------------------------------------------------------------------------------------------------------------------------------------------------------------

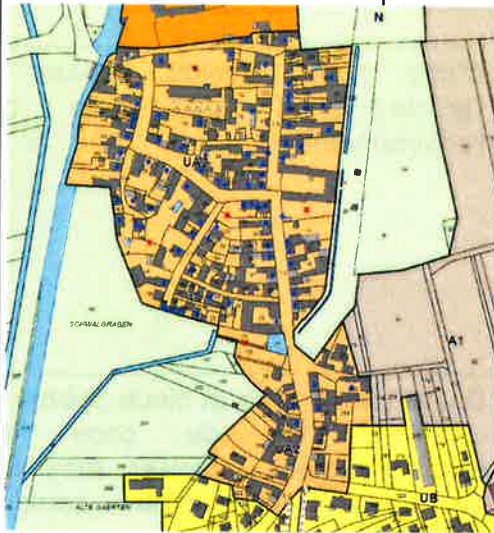
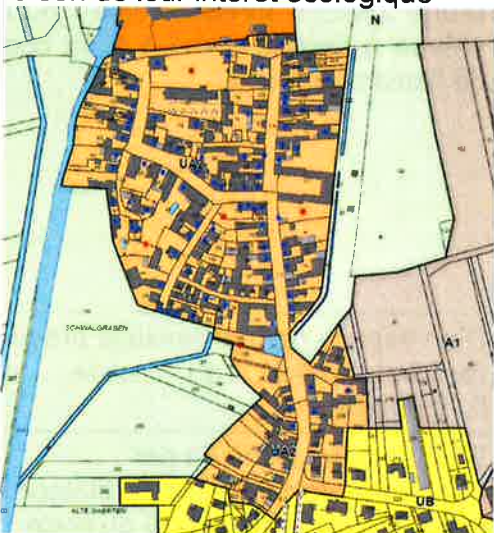
5.3 Le ou les secteurs qui font l'objet de la procédure donnant lieu à la saisine se situent dans ou à proximité :

	Oui	Non	Lequel et à quelle distance ?
D'un site désigné Natura 2000 en application de l'article L. 414-1 du code de l'environnement (ZICO, ZPS, ZSC)	<input type="checkbox"/>	<input checked="" type="checkbox"/>	Cliquez ou appuyez ici pour entrer du texte.
D'un cœur de parc national délimité en application de l'article L. 331-2 du code de l'environnement	<input type="checkbox"/>	<input checked="" type="checkbox"/>	Cliquez ou appuyez ici pour entrer du texte.
D'une réserve naturelle ou un périmètre de protection autour d'une réserve institués en application, respectivement, de l'article L. 332-1 et des articles L. 332-16 à L. 332-18 du code de l'environnement	<input type="checkbox"/>	<input checked="" type="checkbox"/>	Cliquez ou appuyez ici pour entrer du texte.

Annexe II

D'un site inscrit ou classé en application des articles L. 341-1 et L. 341-2 du code de l'environnement	<input type="checkbox"/>	<input checked="" type="checkbox"/>	Cliquez ou appuyez ici pour entrer du texte.
D'un site patrimonial remarquable créé en application des articles L. 631-1 et L. 632-2 du code du patrimoine	<input type="checkbox"/>	<input checked="" type="checkbox"/>	Cliquez ou appuyez ici pour entrer du texte.
D'un abord des monuments historiques prévus aux articles L. 621-30 et L. 621-31 du code du patrimoine	<input checked="" type="checkbox"/>	<input type="checkbox"/>	Périmètre Délimité des Abords (PDA) approuvé le 11/09/2024 (château Hervé ou Bourcart, ancien château des évêques de Strasbourg, anciens remparts, porte de la Bruche)
D'une zone humide prévue à l'article L. 211-1 du code de l'environnement	<input checked="" type="checkbox"/>	<input type="checkbox"/>	Une zone humide à l'Est de la zone 1AUX identifiée suite aux études réalisées dans le cadre de l'élaboration du PLU Des zones à dominante humide et des zones humides probables, principalement autour du centre ancien, au Nord, et toute la partie Sud du ban communal
D'une trame verte et bleue prévue à l'article L. 371-1 du code de l'environnement (préciser réservoir de biodiversité et/ou corridor écologique)	<input checked="" type="checkbox"/>	<input type="checkbox"/>	réservoir de biodiversité RB33 « Vallée de la Bruche et Ried D'altorf », corridor écologique régional C114 Crapaud vert corridor écologique national CN11 « Vallée de la Bruche »
D'une ZNIEFF (préciser type I ou II) prévue à l'article L. 411-1 A du code de l'environnement	<input checked="" type="checkbox"/>	<input type="checkbox"/>	2 ZNIEFF de type 1 : « Ried du Dachsteinerbach, à Dachstein, Molsheim et Ergersheim » et « Ried de la Bruche de Dachstein-Gare » 2 ZNIEFF de type 2 : « Milieux agricoles à Grand Hamster et à Crapaud vert, au sud de la Bruche » et « Ried de la Bruche, de Molsheim à Strasbourg »
D'un espace naturel sensible prévu à l'article L. 113-8 du code de l'urbanisme	<input type="checkbox"/>	<input checked="" type="checkbox"/>	Cliquez ou appuyez ici pour entrer du texte.
D'un espace concerné par : - un arrêté de protection de biotope prévu à l'article R. 411-15 du code de l'environnement ; - un arrêté le listant comme un site d'intérêt géologique prévu à l'article R. 411-17-1 du même code ;	<input type="checkbox"/>	<input checked="" type="checkbox"/>	Cliquez ou appuyez ici pour entrer du texte.

Annexe II

- un arrêté le listant comme une zone prioritaire pour la biodiversité prévue à l'article R. 411-17-3 du même code			
D'un espace boisé classé prévu à l'article L. 113-1 du code de l'urbanisme, une forêt de protection prévue à l'article L. 141-1 du code forestier	<input type="checkbox"/>	<input checked="" type="checkbox"/>	Cliquez ou appuyez ici pour entrer du texte.
D'un secteur délimité par le plan local d'urbanisme en application de l'article L. 151-19 du code de l'urbanisme	<input checked="" type="checkbox"/>	<input type="checkbox"/>	<p>Eléments situés en zone Ua2 (astérisques bleues) protégés en raison de leur intérêt historique</p> 
D'un secteur délimité par le plan local d'urbanisme en application de l'article L. 151-23 du code de l'urbanisme	<input type="checkbox"/>	<input type="checkbox"/>	<p>Eléments situés en zone Ua2 (astérisques rouges) protégés en raison de leur intérêt écologique</p> 
Autre protection	<input type="checkbox"/>	<input checked="" type="checkbox"/>	Cliquez ou appuyez ici pour entrer du texte.

5.4 Des constructions à usage d'habitation ou des établissements recevant du public sont-ils prévus dans des zones de nuisances (nuisances sonores, qualité de l'air, pollution des sols, etc.) ?

☐ Oui

☒ Non

Si oui, précisez :

Cliquez ou appuyez ici pour entrer du texte.

6. Auto-évaluation

L'auto-évaluation doit **identifier** les effets potentiels de la procédure qui fait l'objet du présent formulaire compte-tenu de sa nature, de sa localisation – c'est-à-dire en prenant en compte la sensibilité du territoire concerné - et **expliquer** pourquoi la procédure concernée n'est pas susceptible d'avoir des incidences notables sur l'environnement.

Se reporter à la rubrique 6 de la notice explicative pour le détail de la démarche permettant l'auto-évaluation. Fournir une note détaillée en annexe (cf. point 8).

7. Autres procédures consultatives

7.1 Date prévisionnelle de transmission du projet aux personnes publiques associées

Septembre 2025

7.2 Autres consultations envisagées (consultations obligatoires et facultatives)

Cliquez ou appuyez ici pour entrer du texte.

7.3 Procédure de participation du public envisagée

- enquête publique

☐ Oui

☒ Non

- participation du public par voie électronique

☐ Oui

☒ Non

- enquête publique unique organisée avec une ou plusieurs autres procédures

☐ Oui

☒ Non

Si oui, préciser lesquelles

Cliquez ou appuyez ici pour entrer du texte.

- autre, préciser les modalités

Mise à disposition du public pendant 1 mois du dossier du projet de modification simplifiée n°1 du PLU

8. Annexes

8.1 Annexes obligatoires

Annexe II

1	Dossier de révision, modification ou mise en compatibilité du PLU (comprenant notamment, le cas échéant, l'exposé des motifs des changements apportés)	<input type="checkbox"/>
2	Documents graphiques matérialisant la localisation des secteurs du territoire concernés par la procédure soumise à l'avis de l'autorité environnementale et comportant des zooms qui permettent de localiser et identifier les secteurs avant et après mise en œuvre des opérations (<i>rubrique 2.5</i>).	<input type="checkbox"/>
3	L'auto-évaluation (<i>rubrique 6</i>)	<input type="checkbox"/>
4	Version dématérialisée du document mentionné dans les rubriques 2.3, 4.3.2, 4.4, 4.5 et 4.6 lorsqu'il n'est pas consultable sur un site Internet	<input type="checkbox"/>

8.2 Autres annexes volontairement transmises par le déposant

Veuillez préciser les annexes jointes au présent formulaire, ainsi que les rubriques auxquelles elles se rattachent

Cliquez ou appuyez ici pour entrer du texte.

9. Engagement et signature

Je certifie sur l'honneur l'exactitude des renseignements ci-dessus (personne publique responsable).

Fait à	Dachstein	le	Cliquez ou appuyez ici pour entrer du texte.
Nom	MARTZ	Prénom	Laetitia
Qualité	Maire		

Signature

